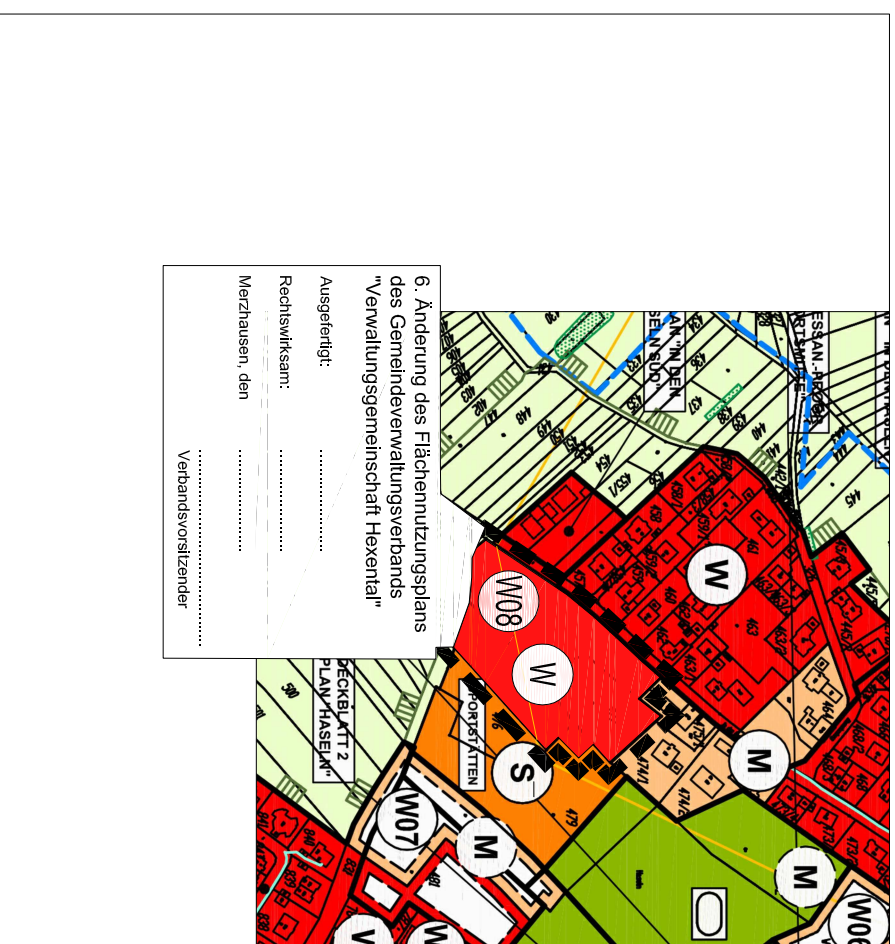
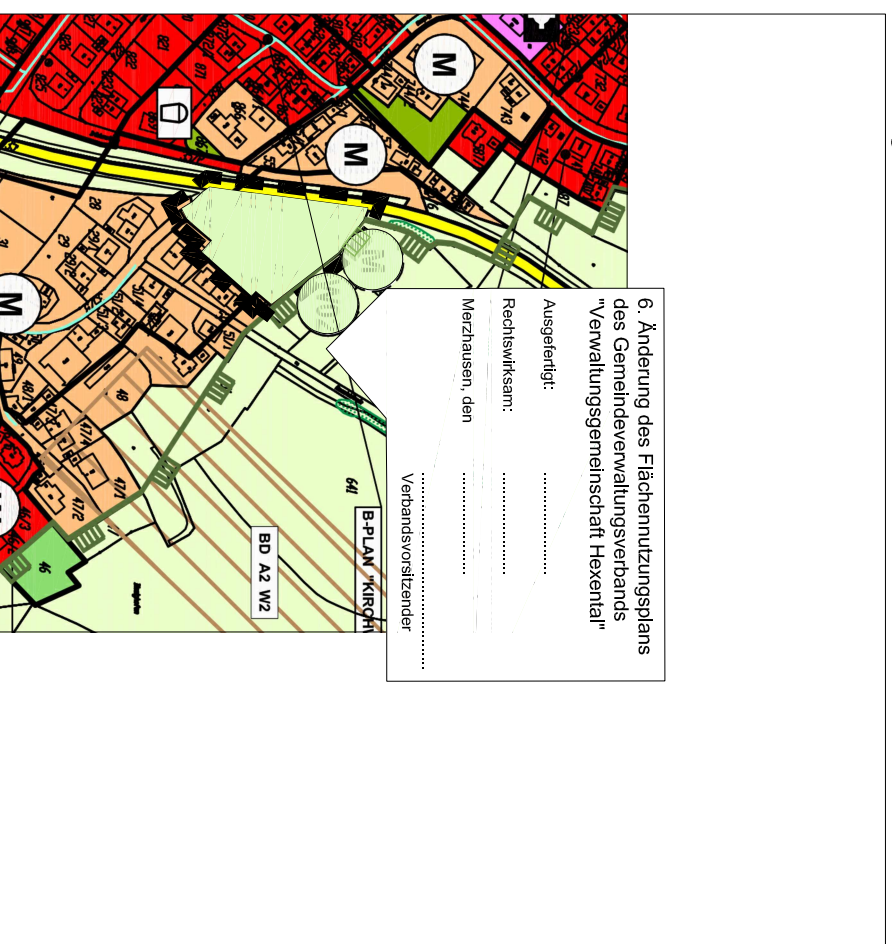


Änderungsbereich 1



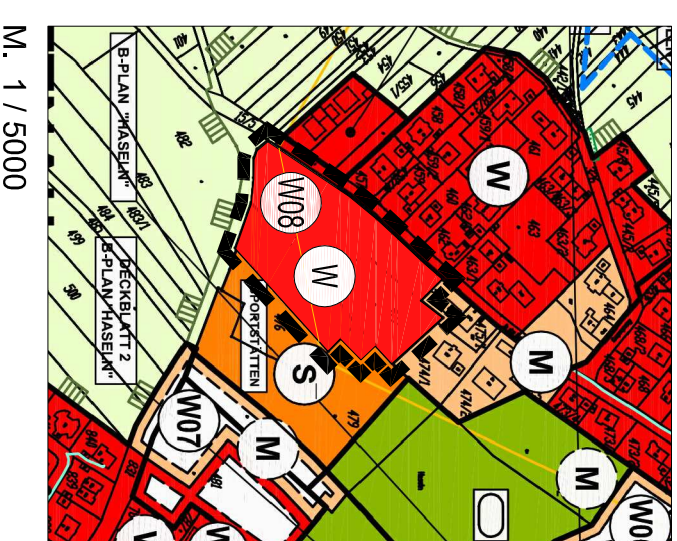
M. 1 / 5000

Änderungsbereich 2



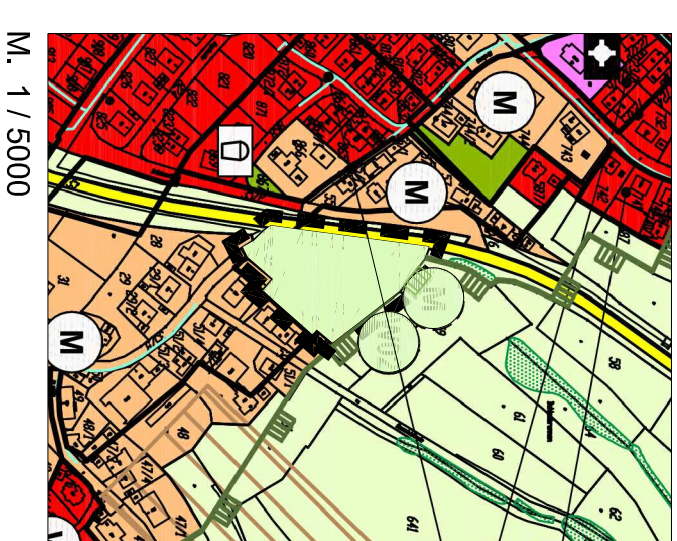
M. 1 / 5000

Änderungsbereich 1




M. 1 / 5000

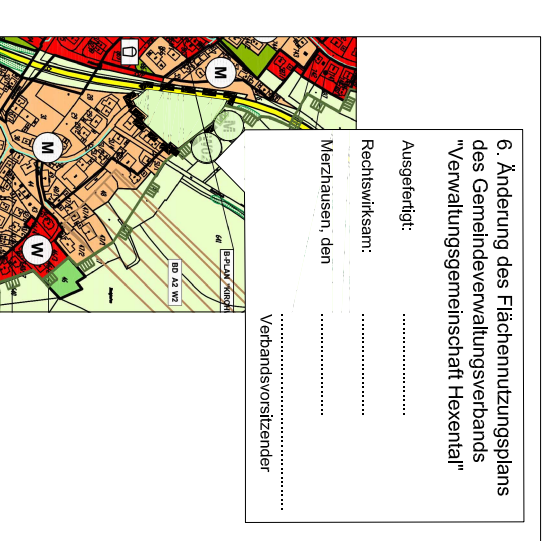
Änderungsbereich 2



M. 1 / 5000



M. 1 / 10000, Originalmaßstab des wirksamen Flächennutzungsplans



M. 1 / 10000, Originalmaßstab des wirksamen Flächennutzungsplans

Verwaltungsgemeinschaft Hexental
6. punktuelle Änderung des Flächennutzungsplans

Deckblatt für die Bereiche "In den Haseln Ost" und "Dohlenbrunnen" in der Gemeinde Witnau

Plandatum: 30.03.2023
 Bearbeiter: Lae / Pu
 Projekt-Nr: S-22-080

23-03-30 Deckblätter 6.FNPÄ Hexental (23-03-07)JAWg

fsp.stadtplanung

Fahle Stadtplaner Partnerschaft mbB
 Schwabentorring 12, 79098 Freiburg
 Fon 076136875-0, www.fsp-stadtplanung.de

